



Segui con attenzione la **segnaletica stradale** e ogni altra informazione **predisposta dalle autorità**.



Evita di metterti in auto e se sei al volante non percorrere strade inondate, sottopassi e ponti in prossimità di corsi d'acqua.



Segui **solo le indicazioni** fornite dalla **Protezione Civile** e dalle autorità, non da altri canali non ufficiali.



Usa il **telefono solo in caso di necessità** così da lasciare le linee libere per facilitare i soccorsi.



Se non puoi lasciare casa, **sali ai piani superiori** in attesa dei soccorsi.

COSA FARE PRIMA e DURANTE L'EMERGENZA?

Alcune buone pratiche

Prepara preventivamente un **kit con radio a pile** per ricevere le informazioni utili, torcia e altri beni che possano aiutarti in caso di permanenza in casa senza corrente elettrica per molte ore.

Se devi abbandonare la tua casa, **chiudi il gas** e **stacca il contatore** della corrente elettrica.

Porta con te **documenti e medicinali abituali**.

Indossa un **abbigliamento che ti protegga dall'acqua** per mantenere il copro caldo e asciutto.



Fonte: "La protezione civile in famiglia". Dipartimento Nazionale Protezione Civile

A CHI RIVOLGERTI?

Contatti utili

Numero Unico Emergenza	112
Comando Polizia Locale	0362 562210
Reperibile Protezione Civile	0362 553086
Per allerte meteo	www.comunebarlassina.it

Questo volantino è prodotto nell'ambito di "Il fiume chiama", progetto realizzato grazie al bando "Comunità Resilienti-2015" di Fondazione Cariplo.



Fondazione Lombardi per l'Ambiente



Sezione di Barlassina



Comune di Barlassina

con il supporto di

con il contributo di



fondazione cariplo

COSA FARE PRIMA e DURANTE L'EMERGENZA?

Se vivi in un'area a rischio

CONSULTA IL PIANO D'EMERGENZA COMUNALE, che contiene un'analisi del territorio, degli scenari di rischio (anche idraulico) in cui potrebbe essere necessario intervenire, oltre che le **procedure operative da attuare in caso d'emergenza** (chi deve fare cosa e come). Trovi la versione completa sul sito internet comunale.

ATTREZZATI per mettere al sicuro la tua famiglia e i tuoi beni da esondazioni e allagamenti. Se sei incerto su cosa acquistare, rivolgiti alla Protezione Civile del tuo Comune che ti aiuterà ad individuare la tipologia di prodotto più adatta al tuo caso. Infine, **partecipa alle esercitazioni organizzate dalla Protezione Civile** per imparare ad utilizzare al meglio le attrezzature.



PREPARA UN "PIANO D'EMERGENZA FAMILIARE", pensando a quali procedure mettere in atto in caso di pericolo: in una situazione di stress non sei nella condizione di pensare razionalmente a ciò che devi fare, quindi meglio organizzarsi prima.

QUANDO IL FIUME CHIAMA: COME RISPONDERE

IL Fiume chiama

PERCHÉ PARLARE di RISCHIO IDRAULICO?

Le esondazioni e gli allagamenti che si sono verificati nei Comuni della Brianza Ovest nel 2014 e 2015 a causa dell'intensificarsi dei fenomeni atmosferici estremi e i conseguenti danni ai beni pubblici e privati hanno messo in luce la **fragilità del nostro territorio rispetto al rischio idraulico**.

La vulnerabilità di un territorio e della comunità che lo vive dipende anche da quanto siamo pronti ad affrontare una situazione di emergenza. È importante quindi **INFORMARSI** su quali siano le **aree a rischio idraulico** e sulle **procedure** da mettere in atto prima e durante un'emergenza.

Il progetto "**Il Fiume chiama**" è stato promosso con l'obiettivo di aumentare la "**resilienza**" della comunità che vive lungo il Seveso e altri corsi d'acqua della Brianza, cioè la capacità di adattamento rispetto ai fenomeni climatici esistenti attraverso la diffusione di buone pratiche per l'**AUTO-PROTEZIONE**» e la **PREVENZIONE**» dal rischio idraulico.

La mitigazione del rischio è il risultato di uno sforzo condiviso da parte delle autorità competenti e **INSIEME** dei singoli cittadini.


Ricordai

IL Fiume chiama




IL RISCHIO IDRAULICO nel COMUNE DI BARLASSINA


Legenda

 **AREE A RISCHIO** = zone comunali a maggiore rischio di allagamento in caso di eventi di piena dei corsi d'acqua, determinate dalla *Direttiva Alluvioni 2015* di Regione Lombardia.
RICORDA: il rischio cambia nel tempo, quindi tieni aggiornato su quali sono le aree a rischio del tuo territorio.

 **CANCELLI** = strade chiuse al traffico per motivi di sicurezza in caso di esondazioni/allagamenti.
RICORDA: rispetta le indicazioni delle autorità riguardo al traffico in occasione di piene e allagamenti.

 **PONTI E SOTTOPASSI** = strutture considerate a rischio in caso di eventi di piena.
RICORDA: evita di sostare sui ponti nei momenti critici.

-  **PONTI**
1. Ponte di via Paganini
 2. Ponte di via Marconi
 3. Ponte sulla S.S.35

-  **CANCELLI**
- a) Via Moro
 - b) Via Marconi – via Capuana
 - c) Via Colombo – via Albertario
 - d) Via Marconi – via Luini

